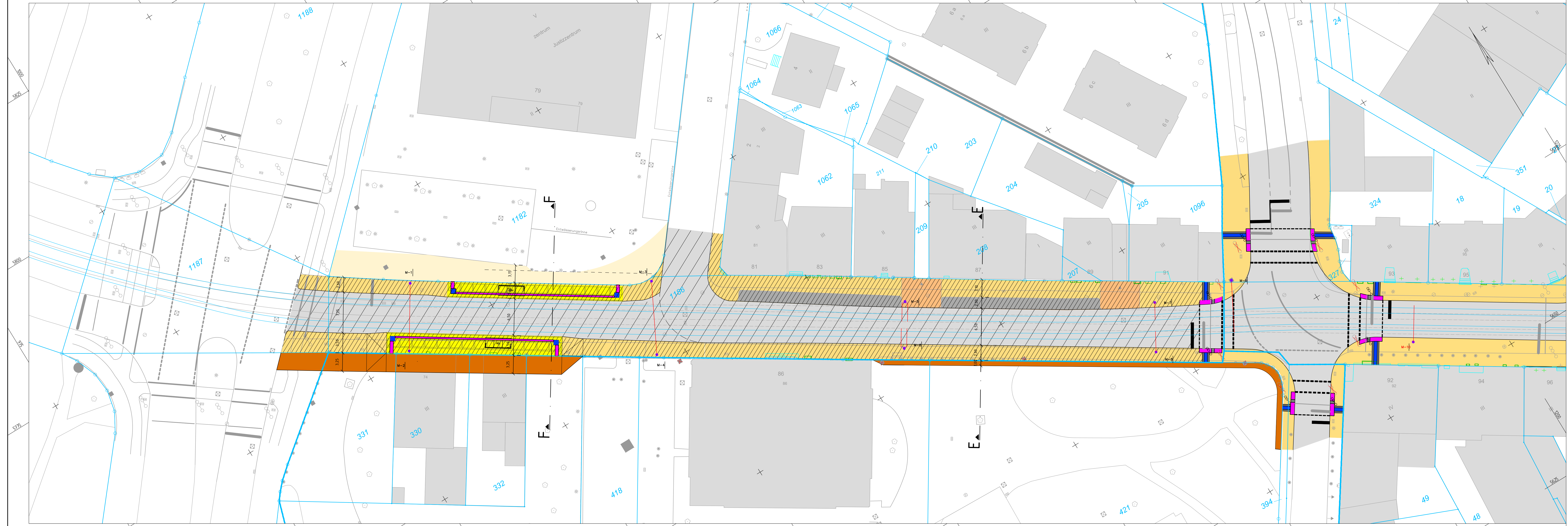


Y-1008 185
X-5838 189

Y-1239 725
X-5696 301



Y-960 115
X-5759 746

Y-1191 656
X-5617 858

Bestand

- Gehwegkante
- Fahrkante
- Baum
- Mast
- Mast (entfällt)
- Lichtsignalanlage (entfällt)
- Sinkkasten
- Wasserschieber
- Laterne
- Zufahrt
- Schaltkasten
- Poller
- Gasschieber
- Lichtschacht
- Erker
- Treppe

Planung

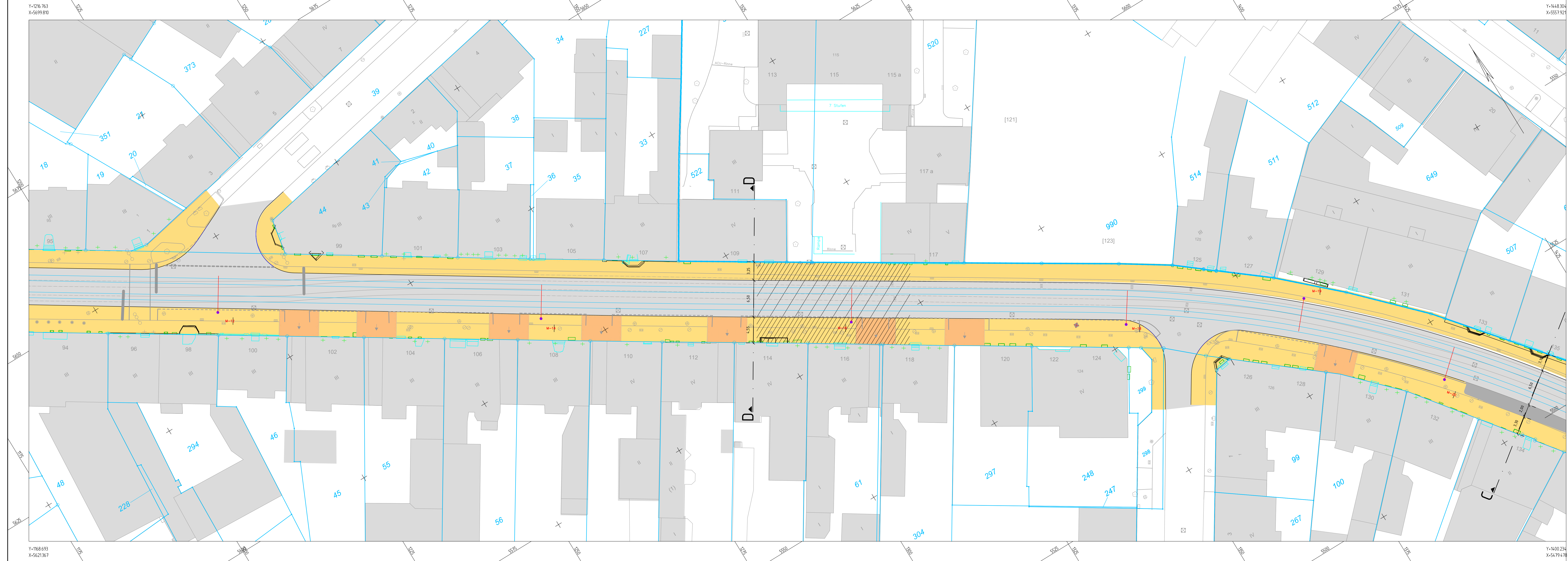
- Gemeinsamer Geh- und Radweg
- Zufahrt
- Stellplätze
- Fahrbahn
- Haltestelle
- Kontraststreifen
- Noppenplatten
- Rillenplatten
- Abweichende Gestaltung
- Anpassungsbereich
- Erweiterung Straßenbegrenzungslinie
- Fahrkante
- Lichtsignalanlage
- Oberleitungsmast und Verspannung

Lagestatus: lokales Vermessungsnetz

Index:	Art der Änderung	gezeichnet:	Datum	Zeichen
Bearbeitung durch ARGE:		Datum	Datum	Zeichen
		bearbeitet	11.01.2021	KH
		gezeichnet	11.01.2021	KH
		geprüft:		

Auftraggeber:	Stadt Gelsenkirchen Der Oberbürgermeister Amt 69	Unterlage: Blatt:	U6 3
Projekt:	Umgestaltung Bochumer Straße Gelsenkirchen Vorzugsvariante - Entwurfsplanung -	geprüft	Datum Zeichen
		Lageplan	
		Maßstab:	1:250

Amtsleitung	Abteilungsleitung
Sachgebietsleitung	Sachbearbeitung



- | Bestand | | Planung | |
|---------|------------------------------|---------|-------------------------------------|
| | Gehwegkante | | Gemeinsamer Geh- und Radweg |
| | Fahrkante | | Zufahrt |
| | Baum | | Stellplätze |
| | Mast | | Fahrbahn |
| | Mast (entfällt) | | Haltestelle |
| | Lichtsignalanlage (entfällt) | | Kontraststreifen |
| | Sinkkasten | | Noppenplatten |
| | Wasserschieber | | Rillenplatten |
| | Laterne | | Abweichende Gestaltung |
| | Zufahrt | | Anpassungsbereich |
| | Schaltkasten | | Erweiterung Straßenbegrenzungslinie |
| | Poller | | Fahrkante |
| | Gasschieber | | Lichtsignalanlage |
| | Lichtschacht | | Oberleitungsmast und Verspannung |
| | Erker | | |
| | Treppe | | |

Lagestatus: lokales Vermessungsnetz

Index:	Art der Änderung	gezeichnet:	Datum	Zeichen
Bearbeitung durch ARGE:		bearbeitet	11.01.2021	KH
		gezeichnet	11.01.2021	KH
		geprüft:		

Auftraggeber:	Stadt Gelsenkirchen Der Oberbürgermeister Amt 69	Unterlage: Blatt:	U6 2
---------------	--	----------------------	---------

Projekt:	Umgestaltung Bochumer Straße Gelsenkirchen Vorzugsvariante - Entwurfsplanung -	geprüft:	Datum	Zeichen
		Lageplan		
		Maßstab:	1:250	

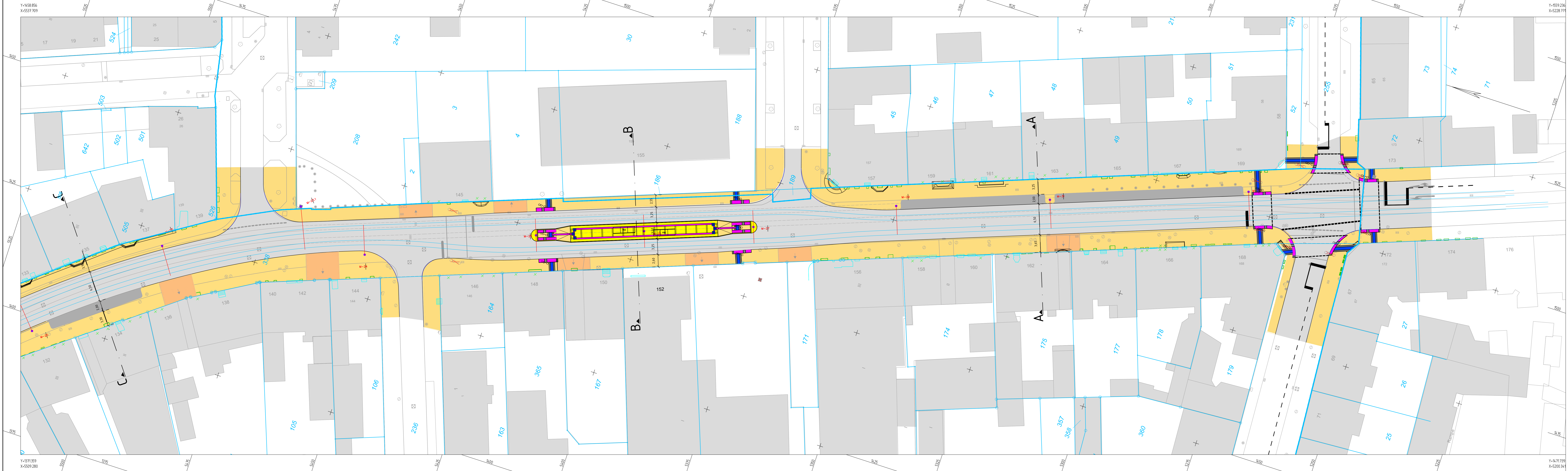
Amtsleitung	Abteilungsleitung
Sachgebietsleitung	Sachbearbeitung

Y:1216.763
X:5699.810

Y:1448.304
X:5557.921

Y:1168.693
X:5621.367

Y:1400.234
X:5479.478



- Bestand**
- Gehwegkante
 - Fahrkante
 - Baum
 - Mast
 - Mast (entfällt)
 - Lichtsignalanlage (entfällt)
 - Sinkkasten
 - Wasserschieber
 - Laterne
 - Zufahrt
 - Schaltkasten
 - Pöller
 - Gasschieber
 - Lichtschacht
 - Erker
 - Treppe
- Planung**
- Gemeinsamer Geh- und Radweg
 - Zufahrt
 - Stellplätze
 - Fahrbahn
 - Haltestelle
 - Kontraststreifen
 - Noppenplatten
 - Rillplatten
 - Abweichende Gestaltung
 - Anpassungsbereich
 - Erweiterung Straßenbegrenzungslinie
 - Fahrkante
 - Lichtsignalanlage
 - Oberleitungsmast und Verspannung

Lagestatus: lokales Vermessungsnetz

Index:	Art der Änderung	gezeichnet:	Datum	Zeichen
Bearbeitung durch ARGE:		bearbeitet	11.01.2021	KH
		gezeichnet	11.01.2021	KH
		geprüft:		

Durh Roos Consulting GmbH

Auftraggeber: Stadt Gelsenkirchen
 Der Oberbürgermeister
 Amt 69

Unterlage: U6
 Blatt: 1

Projekt: Umgestaltung Bochumer Straße Gelsenkirchen
 Vorzugsvariante
 - Entwurfsplanung -

geprüft: Datum: Zeichen:
 Lageplan
 Maßstab: 1:250

Amtsleitung	Abteilungsleitung
Sachgebietsleitung	Sachbearbeitung