


# Ruhrbahn GmbH

## Standort Essen

**VIVAWEST-Marathon 2018**  
**am Sonntag, den 27.05.2018**  
**von Betriebsbeginn TagNetz, bis ca. 17.00 Uhr**



Während der oben genannten Veranstaltung ist der Betrieb für die Bus- und Tramlinien im Zuge der Laufstrecke des VIVAWEST-Marathon nur eingeschränkt möglich.

Die Laufstrecke führt ab Stadtgrenze Gelsenkirchen/Essen über folgende Straßen:  
Bonnekampstr. – Kiepenkääls Weg – Middel-dorper Weg – Gelsenkirchener Str. – Zeche Zollverein – Kokereiallee – Heinrich-Imig-Str. – Arendahls Wiese – Hugenkamp – Kapitelwiese – Gelsenkirchener Str. – weiter über Radwege zur Stadtgrenze Bottrop. Für die von der Veranstaltung betroffenen Buslinien wird eine Umleitung eingerichtet.

### 1. Linienweg Tram/ U-Bahn

**U 11, von Betriebsbeginn bis ca. 15.00 Uhr:** Von der Gruga kommend endet die U-Bahn an der (H) Alte Landstr. Von hier erfolgt der planmäßige Einsatz in Richtung Essen Hbf.

**107, von Betriebsbeginn bis ca. 12.00 Uhr:** Die Fahrten entfallen ersatzlos.

**Von ca. 12.00 Uhr bis ca. 17.00 Uhr:** Nach Freigabe der Strecke bis Stadtgrenze Essen endet die Fahrt an der Trabrennbahn. Von hier erfolgt der planmäßige Einsatz in Richtung Essen Hbf.

### 2. Linienweg KOM

**170, von Betriebsbeginn bis ca. 12.00 Uhr:** Zwischen den (H) Saatbruchstr. und Stankeitstr. wird über Saatbruchstr. – Hallostr. – rechts Im Mühlenbruch – Backwinkelstr. – Lierfeldstr. – rechts Helenendamm – rechts Palmbuschweg – links Rahmstr. – links Stauder Str. gefahren. In Gegenrichtung geht die Fahrt über Stauder Str. – rechts Rahmstr. – rechts Palmbuschweg – links Helenendamm – links Lierfeldstr. – Backwinkelstr. – Im Mühlenbruch – links Hallostr. – Saatbruchstraße.

**183, von Betriebsbeginn bis ca. 12.00 Uhr:** Vom Karlsplatz kommend endet die Linie an der (H) Huestraße. Die Wendefahrt geht über Auf der Reihe – links Bonnekampstr. – links Kraspothstr. – Huestraße. Die Wendezeit wird an der (H) Kraspothstr. (Steig 1) durchgeführt. Im Bereich Stoppenberg wird zwischen den (H) Backwinkelstr. und Ernestinenstr. über Backwinkelstr. – Im Mühlenbruch – rechts Gelsenkirchener Str. – links Hallostr. gefahren. In Gegenrichtung geht die Fahrt über Im Mühlenbruch – Backwinkelstraße.

**348, von Betriebsbeginn bis ca. 12.00 Uhr:** Von Gelsenkirchen kommend endet die Linie an der (H) Ückendorfer Str.. Die Wendefahrt erfolgt über Ückendorfer Str. – Grundstr. – Beisenstr. – Ückendorfer Straße.

### 3. Haltestellen / Ersatzhaltestellen

**107:** Im Streckenabschnitt von Essen Hbf bis Gelsenkirchen Hbf entfallen alle (H) bis ca. 12.00 Uhr ersatzlos. Ab ca. 12.00 Uhr entfallen die (H) zwischen Trabrennbahn und Gelsenkirchen Hbf.

**U11:** Die (H) Fischerstr., Schloß Horst und Buerer Str. entfallen ersatzlos.

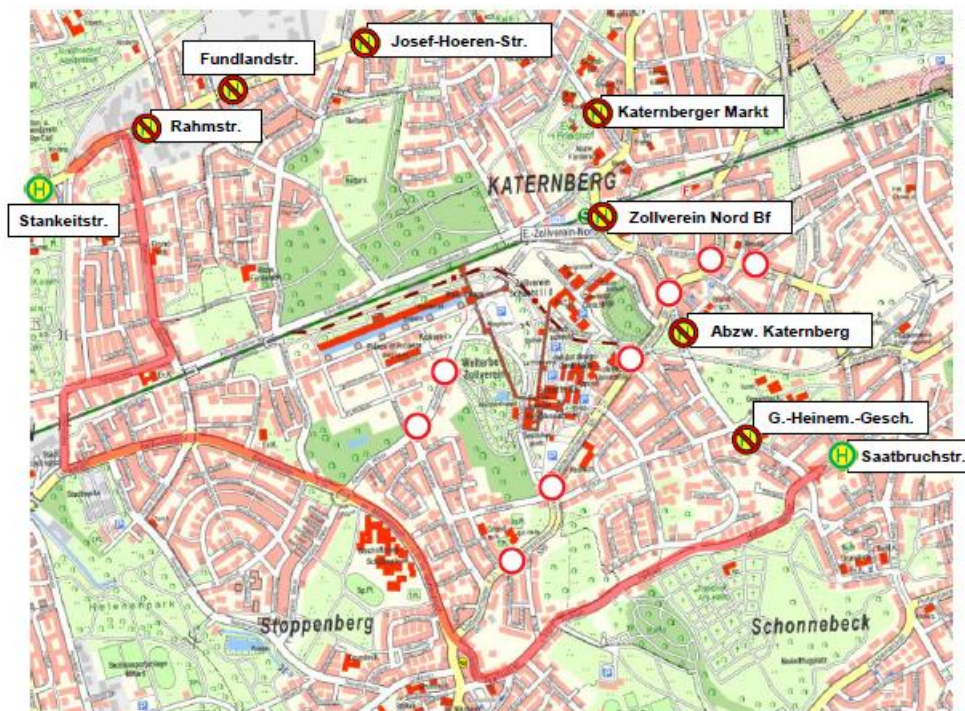
**170:** Die (H) Gustav-Heinemann-Gesamtschule, Abzw. Katernberg, Zollverein Nord Bf, Katernberger Markt, Meerkamp, Josef-Hoeren-Str., Fundlandstr. und Rahmstr. entfallen ersatzlos.

**183:** Die (H) Etterbach, Kokerei Zollverein, Kohlenwäsche, Kapitelwiese, Nicolaus-str., Röckenstr., Beisenstr., Grundstr., Aldenhofweg, Viermännerhöfe, Zollverein Nord Bf und Katernberger Markt entfallen ersatzlos.

**348:** Die (H) Viermännerhöfe und Abzw. Katernberg entfallen ersatzlos.

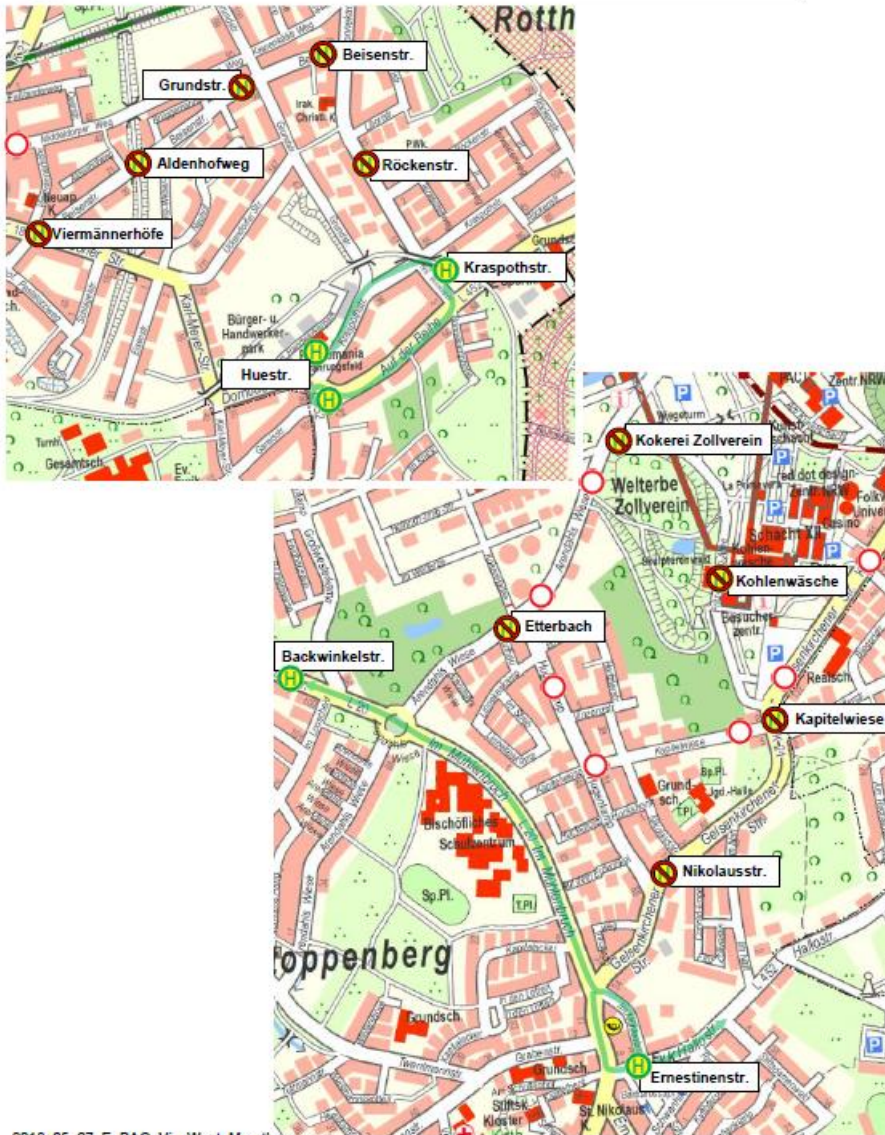


#### 170 Umfahrung, Linienweg





### 183 Umfahrung, Linienweg



2018\_05\_27\_E\_BAO\_VivaWest\_Marathon.uuuu



### 348 Umfahrung, Linienweg

